



ASOCIACIÓN ESPAÑOLA DE EGIPTOLOGÍA

CURSO DE EGIPTOLOGÍA 2020-2021 EL EGIPTO RAMÉSIDA. LAS DINASTÍAS XIX Y XX

3

ARQUEOLOGÍA DE LA VIDA EN EL PERIODO RAMÉSIDA: CIUDADES, ALDEAS Y OTROS NÚCLEOS DE HABITACIÓN

MARÍA JOSÉ LÓPEZ GRANDE

Madrid, 13 de noviembre de 2020



museo de san isidro
los orígenes de madrid



templo de
debod



Arqueología de la vida en el Periodo Ramésida: ciudades, aldeas y otros núcleos de habitación

María José López Grande

1- Estudio de la ciudad en el Antiguo Egipto

Ciudad: núcleo de población cuya importancia radica en el papel sociopolítico, económico y religioso que desempeña en una determinada región y en un Estado

- Es un elemento integrador, regulador y controlador de la población y de los recursos del paisaje en el que se inscribe
- Ofrece protección y orden a sus habitantes e, incluso, a las poblaciones externas que actúan bajo su control.

La ciudad en el Antiguo Egipto: es un concepto que agrupa centros urbanos de carácter heterogéneo. Están dotados de elementos internos que definen su urbanismo. En ellos se incluyen la planta original de la ciudad, así como las modificaciones que esta sufre a lo largo del tiempo, en función de las necesidades y vicisitudes de la población que la habita.

En general, las ciudades del Antiguo Egipto son menos conocidas que las necrópolis y los grandes templos construidos en piedra; por esa razón se hace necesaria una breve introducción al tema hasta alcanzar el Periodo Ramésida.

2- Ciudades egipcias hasta el Periodo Ramésida

Advertimos de una primera problemática:

Las dificultades que existen para el estudio de las ciudades

Los restos arqueológicos que nos han llegado de las ciudades son escasos. La razón de esta escasez es que muchas de ellas estuvieron situadas en la zona irrigada por el Nilo que ha sido habitada constantemente a lo largo de la historia. También ha afectado a su precaria conservación la utilización del adobe y el barro en la arquitectura urbana. En consecuencia, los restos hallados de las ciudades son, por lo general, de menor entidad que los referidos a las necrópolis y los grandes templos construidos en piedra.

De la importancia cultural de las ciudades egipcias del Egipto faraónico se hizo una escasa valoración en los inicios de los estudios egiptológicos, al compararlas con las antiguas ciudades-estado mesopotámicas. Esta actitud, unida a la escasez de restos y a la poca monumentalidad que estos presentaban, conllevó un escaso desarrollo de la arqueología urbana en Egipto, que ha sido casi inexistente hasta bien entrada la segunda mitad del siglo XX. Sin embargo, en la actualidad, hay un marcado interés en estos estudios, que ofrecen datos muy relevantes acerca de la cotidianidad que se desarrollaba en estos enclaves e, incluso, de la vida de sus habitantes. Con esos objetivos se realizan actualmente trabajos y estudios en asentamientos egipcios localizados a lo largo del valle y delta del Nilo, pero también en los oasis del desierto occidental, la región del Fayum, la península del Sinaí, las costas mediterráneas y del mar Rojo y en Nubia.

Las ciudades egipcias más antiguas que conocemos se remontan al Periodo Protodinástico. Están atestiguadas a partir de fuentes iconográficas y arqueológicas. De las etapas posteriores que se suceden en la historia egipcia hasta alcanzar el Periodo Ramésida conocemos centros urbanos de diversas dimensiones y distinta duración temporal. Algunos de ellos surgieron de manera espontánea; otros fueron creados por decisiones políticas.

En el conjunto de ciudades documentadas hasta el Periodo Ramésida conocemos, fundamentalmente:

- . Ciudades que fueron sede del poder real (Menfis, Iti-tauy, Tebas, Amarna, Menfis, con significativa presencia del palacio y el templo: economía palacial).

- . Ciudades que fueron residencia del clero que atendía los cultos funerarios de los monarcas (las llamadas “ciudades piramidales”)

- . Ciudades habitadas por artesanos cualificados y otros profesionales (Kahun, Poblado de trabajadores de Amarna y Deir el-Medina (esta última con etapas pre-ramésida y ramésida).

3- Las ciudades del Periodo Ramésida

Fueron centros de diversa categoría, como ya ocurriera en periodos previos. Para su estudio disponemos de fuentes textuales y arqueológicas.

Entre las **fuentes textuales** contamos con varios papiros que ofrecen datos de gran interés. Los más significativos son el papiro Wilbour (Museo de Brooklyn), papiros del Museo Británico (BM 10068 y BM 10202), papiro de las minas de oro (Museo Egipcio de Turín), y varios textos del reinado de Seti I referidos a barriadas de Menfis. Estos documentos nos ofrecen información sobre propietarios de tierras, campos de cultivos y establecimientos urbanos relacionados con ellos; listados de casas y pequeños asentamientos, relaciones de establecimientos habitados, etc. En estos textos se observa la existencia de una importante diversidad de términos que aluden a los distintos núcleos de población cuya traducción precisa es en muchos casos problemática.

Las **fuentes arqueológicas** son los restos que nos han llegado de las propias ciudades. De las que consideramos más importantes, bien por su entidad y prestigio o por su localización, ofrecemos un resumen más o menos amplio en nuestra conferencia. Son las siguientes poblaciones:

Menfis: ciudad de antigua tradición que cuenta con restos significativos del Reino Nuevo, con palacios, templos y barrios del Periodo Ramésida.

Pi-Ramsés: construida en el Periodo Ramésida en las orillas del brazo Pelusiaco, en la zona oriental del delta, con una extensión estimada de unos 18 kilómetros cuadrados, distribuida en diversas “geziras” (islas del Nilo). Contó con población numerosa, llegando a ser una de las mayores ciudades del Egipto faraónico. Al estar enclavada en una zona irrigada, fue una ciudad próspera, ajustada al esquema de la economía palacial, volcada a los cultivos, las artesanías de calidad (fayenza, vidrio) y el comercio. Su situación era además de importancia estratégica para atender los problemas bélicos que Egipto mantenía en la época con diversos estados del Próximo Oriente. Los restos arqueológicos recuperados, con enorme dificultad por su localización en zonas inundadas y en la actualidad de explotación agrícola, han proporcionado restos de un gran templo, varias mansiones, entramado de calles/caserío irregular, una gran estructura entendida como un palacio que contaba con vistosos elementos ornamentales, caballerizas (con capacidad de hasta 460 cabezas de équidos), infraestructuras para el abastecimiento y desalajo de aguas. El fin de esta ciudad estuvo causado por la colmatación de aluviones del brazo pelusiaco, que se inició hacia el 1060 a.C. al desviarse el ramal pelusiaco del Nilo hacia el oeste, creando un nuevo cauce, el brazo tanítico. En consecuencia, la ciudad se vio desprovista de agua para el abastecimiento y la navegación. Anegada y sin comunicación fluvial, quedó abandonada.

Tebas: con población distribuida en ambas orillas del río. Su importancia en el Reino Nuevo estuvo marcada por la presencia de los templos dedicados a Amón, y por su proximidad a las necrópolis reales, en torno a las que surgieron en la época otros cementerios destinados a personajes destacados, relacionados con la corte y/o el clero.

Deir el-Medina: Fundación estatal para los obreros del faraón, los artesanos especializados que trabajaban en las necrópolis reales. Esta aldea surgió a comienzos de la dinastía XVIII y fue ampliada en el Periodo Ramésida. Ha ofrecido abundantes e interesantes restos arqueológicos que permiten una aproximación muy real a las gentes que a habitaron.

Amara West: Ciudad de la Alta Nubia que en su origen pudo estar situada sobre una isla. Surgió en torno a un templo dedicado a Amón, construido en el reinado Seti I. Los estudios arqueológicos han documentado varias barriadas detectando la convivencia de casas de tipo egipcio y fondos de cabaña propiamente nubios.

Otros núcleos de población del Periodo Ramésida estuvieron orientados a la defensa de fronteras y del comercio. Su localización se sitúa fundamentalmente en las orillas del Mediterráneo, en los extremos oriental y occidental del delta del Nilo.

4- A modo de conclusión: Las ciudades ramésidas fueron centros dinámicos, en los que cabe distinguir categorías diversas. Cumplían las funciones sociales y económicas que demandaba la población que las habitaba. Los estudios arqueológicos han documentado en algunas de ellas palacios y templos, centros que denotan la importancia que la realeza y el clero tuvieron en la gestión de la economía egipcia. Otras poblaciones ofrecen los datos propios de las actividades que su población realizaba, ya fuera exclusiva o predominantemente artesanal (Deir el-Medina) o militar (fortalezas), o reflejan actividades diversas, como ocurre en Pi-Ramsés, donde los datos señalan la coexistencia de ocupaciones comerciales, agrícolas, artesanales y militares, además de la existencia de un palacio y templos de importancia.

El carácter específico de cada ciudad, cualquiera que fuera en origen, pudo verse alterado por el desarrollo de la vida de sus habitantes que, en definitiva, eran quienes definían las características de la ciudad que habitaban.

BIBLIOGRAFÍA

BOOZER, A.L. (2015): "The Social Impact of Trade and Migration: The Western Desert in Pharaonic and Post-Pharaonic Egypt", Online Publication Date: Nov 2015 DOI: 10.1093/oxfordhb/9780199935413.013.37

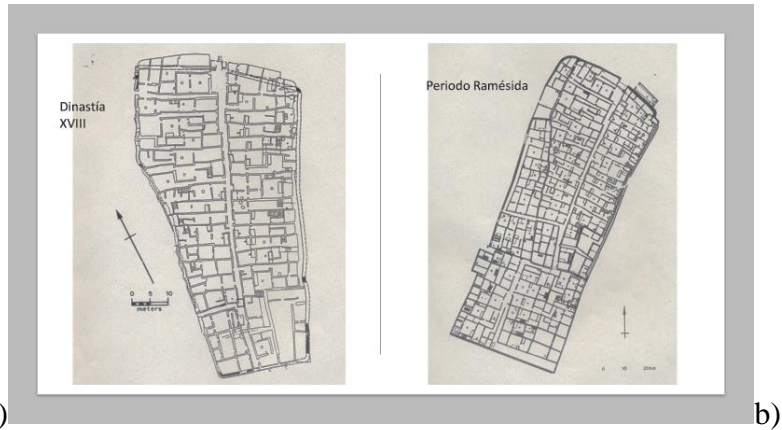
CREASMAN, P.P. (2013): "Ship Timber and the Reuse of Wood in Ancient Egypt", *Journal of Egyptian History* 6: 152–176.

ESPINEL, A.D. (2002): "Ciudades y urbanismo en el Egipto Antiguo (ca. 3000-1069)", *Studia Histórica. Historia Antigua*, 20: 15-38.

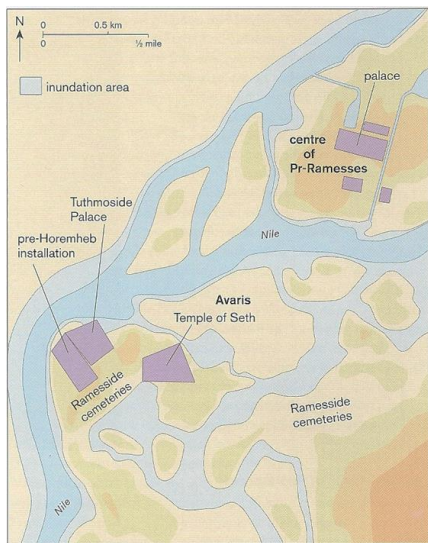
HÖLSCHER, U. (1941): *The Mortuary Temple of Ramesses III. Part 1. The Excavation of Medinet Habu*, Volume 3. *Oriental Institute Publications (OIP)* 54. Chicago.

KATARY, S.L.D., 1999. "Land-Tenure in the New Kingdom: The Role of Women Smallholders and the Military", en BOWMAN, A. AND ROGAN, E. (EDS.), *Agriculture in Egypt: From Pharaonic to Modern Times*. Proceedings of the British Academy 96. Oxford.

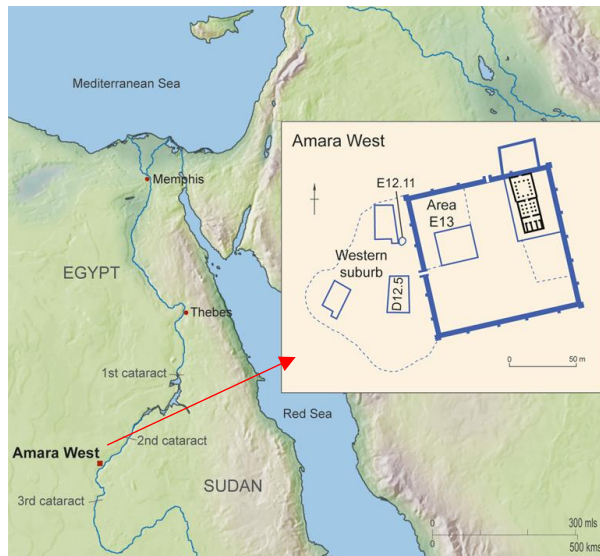
- KEMP, B. J. (1977): "The Early Development of Towns in Egypt", *Antiquity*, 51: 185-200.
- KEMP, B.J., 2006. *Ancient Egypt: Anatomy of a Civilization*. Taylor & Francis Routledge, 2ª edición.
- MOELLER, N. (2016): *The Archaeology of Urbanism in Ancient Egypt. From the Predynastic Period to the End of the Middle Kingdom*, Cambridge: Cambridge University Press.
- MUMFORD, G. (2010): "Pharaonic Settlements: Distribution, Structure and Architecture", en Alan Lloyd (ed.), *A Companion to Ancient Egypt*, Vol. I: 326-350.
- MUMFORD, G. (2014): "Egypt and the Levant", en M. Steiner y A. E. Killebrew (eds.), *The Oxford Handbook of the Archaeology of the Levant c. 8000-332 BCE*, Oxford: Oxford University Press: 69-89.
- SALLAND, P. (2015): *Palatial Paintings and Programs. The Symbolic World of the Egyptian Palace in the New Kingdom (c. 1550-1069 BCE)*. (Dissertation submitted in partial fulfilment of the requirements for the degree of Doctor of Philosophy. Institute of Fine Arts. New York University). [Disponible en: https://www.academia.edu/29687280/Palatial_Paintings_and_Programs_The_Symbolic_World_of_the_Egyptian_Palace_in_the_New_Kingdom_c_1550_1069_BCE (10/10/2020)]
- SNAPE, S. (2014): *The Complete Cities of Ancient Egypt*, Thames and Hudson, Londres.
- SPENCER, N.; STEVENS, A.; BINDER, M. (2015), *Amara West: Living in Egyptian Nubia*. British Museum Press, Londres.
- TRIGGER, B.G. (1985): "The Evolution of Pre-industrial Cities: A Multilinear Perspective", en GEUS, F. y THILL, F. (eds.): *Mélanges offerts à Jean Vercoutter*. París, 1985: 343-353.
- TRIGGER, B.G. (1995): *Early Civilizations: Ancient Egypt in Context*. El Cairo.
- TRIGGER, B.G., KEMP, B.J., O'CONNOR, D. Y LLOYD, A. B., 1983. *Ancient Egypt. A social history*. Cambridge University Press. Nueva York.



a) Planta de la ciudad de Deir e-Medina en la dinastía XVIII
 b) Planta de la misma ciudad en el Periodo Ramésida



c) Localización de Pi-Ramsés y la antigua Avaris, en la zona oriental del delta del Nilo



d) La ciudad de Amara-West, en la Alta Nubia. Localización y esquema de su planimetría